



## ATTIGNY



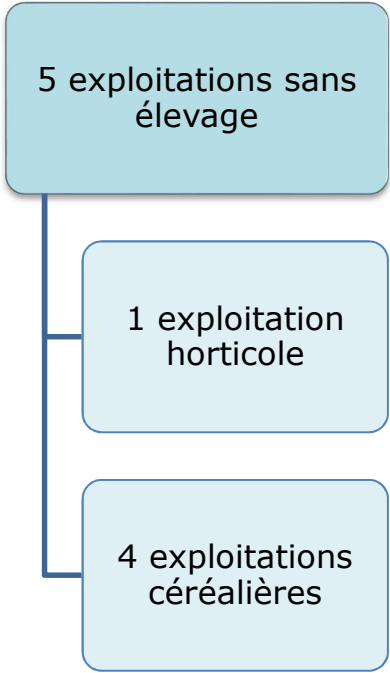
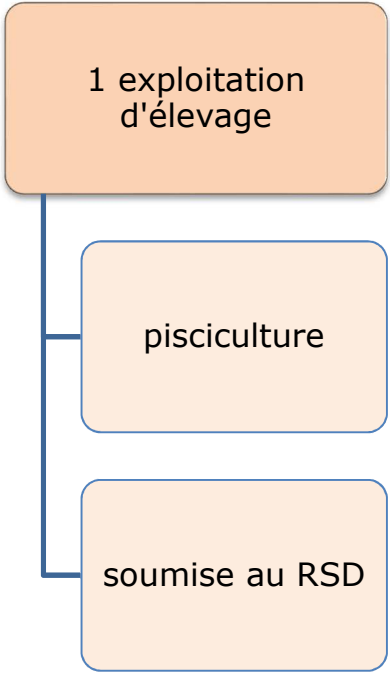
# ATTIGNY

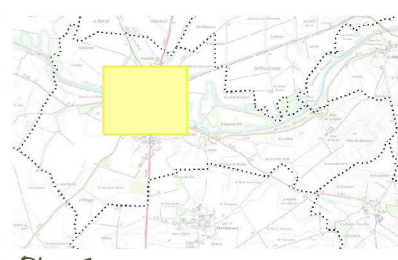
6 sièges d'exploitations agricoles

A l'intérieur de l'urbanisation  
• 4 sites

En périphérie  
• 3 sites

A l'extérieur de l'urbanisation  
• 1 site





Plan 1

Périmètre de réciprocité  
autour des sites agricoles

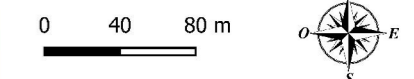
Statut réglementaire  
de l'exploitation :

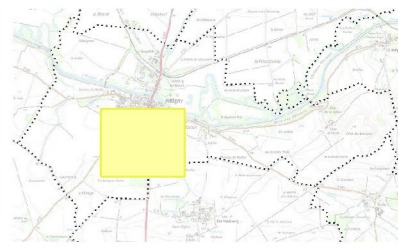
- Pas de distance
- RSD (50m)



Communauté de communes  
Communes

BDORTHO® ©IGN - 2020  
BDPARCELLAIRE® ©IGN - 2020





Plan 2

Périmètre de réciprocité  
autour des sites agricoles

Statut réglementaire  
de l'exploitation :

○ Pas de distance

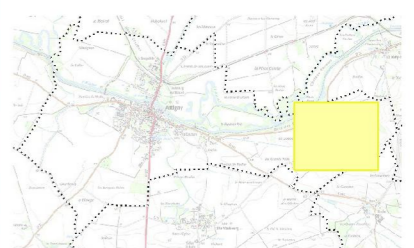


Communauté de communes  
Communes

BDORTHO® ©IGN - 2020  
BDPARCELLAIRE® ©IGN - 2020

0 40 80 m





Plan 3

Périmètre de réciprocité  
autour des sites agricoles

Statut réglementaire  
de l'exploitation :

○ Pas de distance



Communauté de communes  
Communes

BDORTHO® ©IGN - 2020  
BDPARCELLAIRE® ©IGN - 2020

0 40 80 m

