



# BARBAISE



## BARBAISE

5 sièges d'exploitations agricoles

1 exploitation extérieure utilise des bâtiments sur le territoire communal

A l'intérieur de l'urbanisation

- 1 site

En périphérie

- 3 sites

A l'extérieur de l'urbanisation

- 6 sites

4 exploitations d'élevage

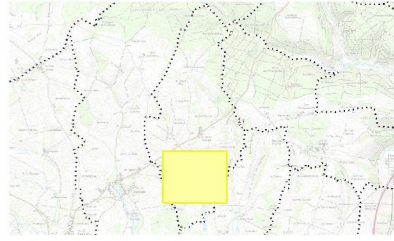
3 soumises au régime des ICPE

1 soumise au RSD

2 exploitations sans élevage

1 exploitation arboricole

1 exploitation maraîchère



Plan 1

Périmètre de réciprocité  
autour des sites agricoles

Statut réglementaire  
de l'exploitation :

● ICPE (100m)



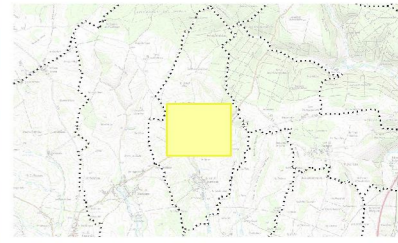
■ Communauté de communes

⋯ Communes


BDORTHO® ©IGN - 2020  
BDPARCELLAIRE® ©IGN - 2020

0 40 80 m









Plan 2

 Périmètre de réciprocité  
autour des sites agricoles

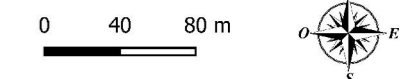
Statut réglementaire  
de l'exploitation :

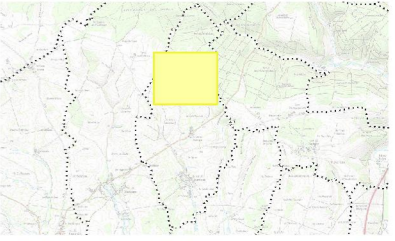
-  Pas de distance
-  ICPE (100m)



 Communauté de communes  
 Communes

BDORTHO® ©IGN - 2020  
BDPARCELLAIRE® ©IGN - 2020





Plan 3

Périmètre de réciprocité  
autour des sites agricoles

Statut réglementaire  
de l'exploitation :

 RSD (50m)



 Communauté de communes

 Communes

BDORTHO® ©IGN - 2020  
BDPARCELLAIRE® ©IGN - 2020

0 40 80 m

