



GIVRON



GIVRON

6 sièges d'exploitations agricoles

A l'intérieur de l'urbanisation

- 3 sites
- 2 désaffectés

En périphérie

- 3 sites

A l'extérieur de l'urbanisation

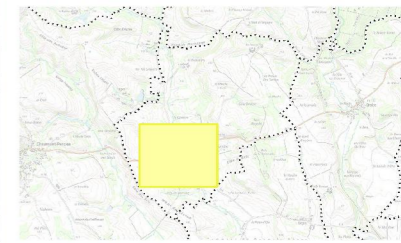
- 2 sites
- 1 désaffecté

3 bâtiments désaffectés

6 exploitations d'élevage

2 soumises au régime des ICPE

4 soumises au RSD



Plan 1

Périmètre de réciprocité
autour des sites agricoles

Statut réglementaire
de l'exploitation :

● RSD (50m)

● ICPE (100m)

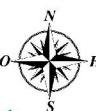
✕ Bâtiment désaffecté

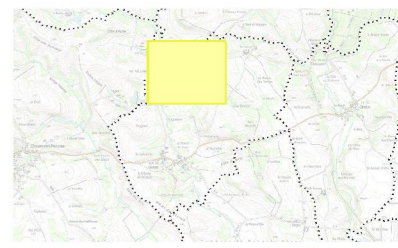
■ Communauté de communes

■ Communes

BDORTHO® ©IGN - 2020
BDPARCELLAIRE® ©IGN - 2020

0 40 80 m





Plan 2

Périmètre de réciprocité
autour des sites agricoles

Statut réglementaire
de l'exploitation :

● ICPE (100m)



■ Communauté de communes

⋯ Communes

BDORTHO® ©IGN - 2020
BDPARCELLAIRE® ©IGN - 2020

0 40 80 m



