



## POIX-TERRON



## POIX-TERRON

8 sièges d'exploitations agricoles

1 exploitation extérieure utilise des bâtiments sur le territoire communal

A l'intérieur de l'urbanisation

- 2 sites
- 1 désaffecté

En périphérie

- 2 sites

A l'extérieur de l'urbanisation

- 5 sites

1 bâtiment désaffecté

1 exploitation n'utilisant pas de bâtiments sur la commune, son code n'est pas inscrit sur les cartes (08341\_02)

8 exploitations d'élevage

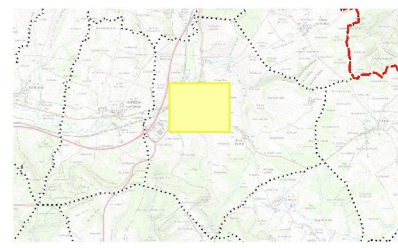
4 soumises au régime des ICPE

3 soumises au RSD

1 non soumise à distance (élevage de chats)

1 exploitation sans élevage

1 exploitation céréalière



Plan 1

Périmètre de réciprocité  
autour des sites agricoles

Statut réglementaire  
de l'exploitation :

- Pas de distance
- ICPE (100m)



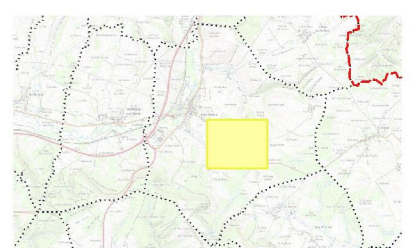
Communauté de communes

Communes

BDORTHO® ©IGN - 2020  
BDPARCELLAIRE® ©IGN - 2020

0 40 80 m





Plan 2

● Périmètre de réciprocité  
autour des sites agricoles

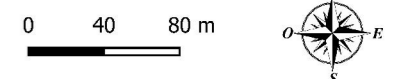
Statut réglementaire  
de l'exploitation :

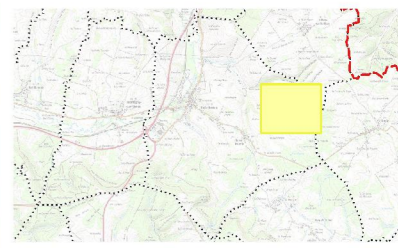
- Pas de distance
- RSD (50m)
- ICPE (100m)
- ✕ Bâtiment désaffecté



■ Communauté de communes  
■ Communes

BDORTHO® ©IGN - 2020  
BDPARCELLAIRE® ©IGN - 2020



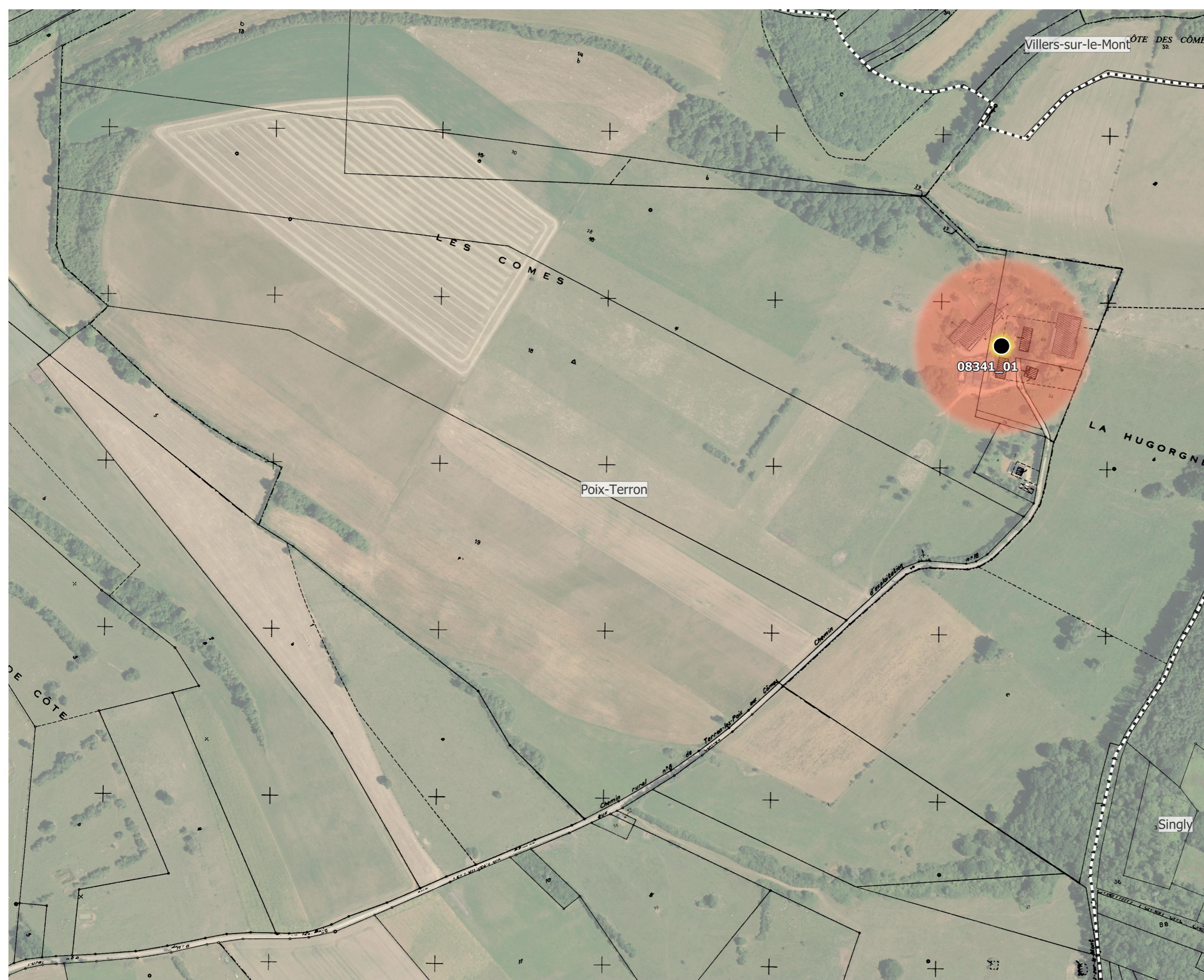


Plan 3

Périmètre de réciprocité  
autour des sites agricoles

Statut réglementaire  
de l'exploitation :

● ICPE (100m)

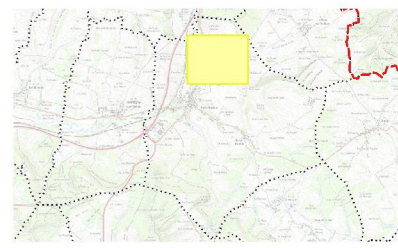


■ Communauté de communes  
▤ Communes

BDORTHO® ©IGN - 2020  
BDPARCELLAIRE® ©IGN - 2020

0 40 80 m





Plan 4

● Périumètre de réciprocité  
autour des sites agricoles

Statut réglementaire  
de l'exploitation :

● RSD (50m)



■ Communauté de communes  
■ Communes

BDORTHO® ©IGN - 2020  
BDPARCELLAIRE® ©IGN - 2020

0 40 80 m

