



TOULIGNY



TOULIGNY

6 sièges d'exploitations agricoles

A l'intérieur de l'urbanisation

- 1 site

En périphérie

- 4 sites
- 3 désaffectés

A l'extérieur de l'urbanisation

- 1 site

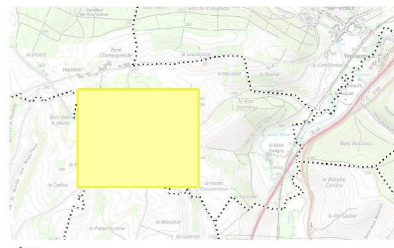
3 bâtiments désaffectés

1 exploitation utilisant les mêmes bâtiments qu'une autre, son code n'est pas inscrit sur les cartes (08041_05)

6 exploitations d'élevage

2 soumises au régime des ICPE

4 soumises au RSD



Plan 1

Périmètre de réciprocité
autour des sites agricoles

Statut réglementaire
de l'exploitation :

● RSD (50m)

● ICPE (100m)

✕ Bâtiment désaffecté

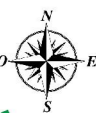


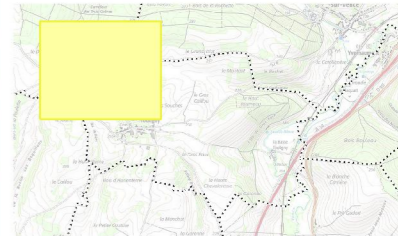
■ Communauté de communes

⋯ Communes

BDORTHO® ©IGN - 2020
BDPARCELLAIRE® ©IGN - 2020

0 40 80 m





Plan 2

Périmètre de réciprocité
autour des sites agricoles

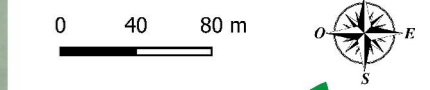
Statut réglementaire
de l'exploitation :

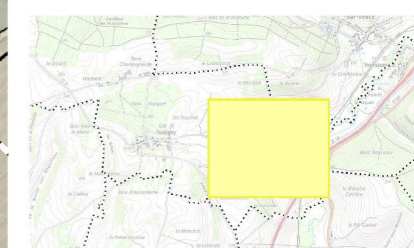
- RSD (50m)
- ICPE (100m)
- Bâtiment désaffecté



Communauté de communes
 Communes

BDORTHO® ©IGN - 2020
BDPARCELLAIRE® ©IGN - 2020





Plan 3

● Périmètre de réciprocité
autour des sites agricoles

Statut réglementaire
de l'exploitation :

● RSD (50m)



■ Communauté de communes
■ Communes

BDORTHO® ©IGN - 2020
BDPARCELLAIRE® ©IGN - 2020

