



WARNECOURT



WARNECOURT

Aucun siège d'exploitation agricole

A l'intérieur de
l'urbanisation

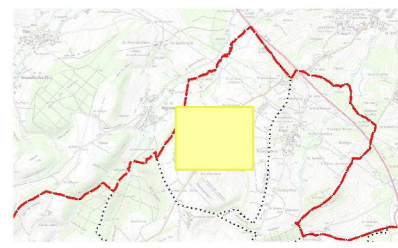
- 2 désaffectés

En périphérie


- 1 désaffecté


A l'extérieur de
l'urbanisation

3 bâtiments désaffectés




Plan 1

 Périmètre de réciprocité
autour des sites agricoles

 Bâtiment désaffecté



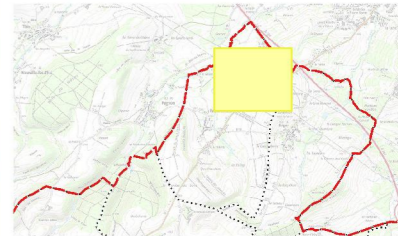
 Communauté de communes

 Communes

BDORTHO® ©IGN - 2020
BDPARCELLAIRE® ©IGN - 2020

0 40 80 m





Plan 2

○ Périmètre de réciprocité
autour des sites agricoles

⊗ Bâtiment désaffecté

▭ Communauté de communes

⊞ Communes

BDORTHO® ©IGN - 2020
BDPARCELLAIRE® ©IGN - 2020

0 40 80 m

